

Place au renouvO!

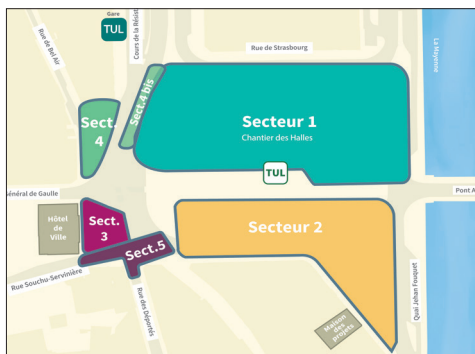
Place du
11-Novembre



Lettre d'information n°5 - Suivre le chantier étape par étape

Mars > Mai 2024

Les travaux de voirie et d'aménagement engagés en janvier dernier se poursuivent aux abords de la Place du 11-Novembre. Retrouvez en détail, les travaux prévus sur la période mars-mai avec un focus sur les rues Souchu Servinière et des Déportés.



Secteur 1

Les travaux d'aménagement de la rue de Strasbourg et du Quai André Pinçon se poursuivent. Les premiers travaux des Halles ont démarré en février avec la mise en oeuvre des fondations par pieux forés dans le sol.

Secteur 2

Suite des travaux en vue de construire un nouvel espace de fraîcheur : fil d'eau (bassin de 39.5 m de long, 40 cm de profondeur), jets d'eau et d'aménagement de l'espace public.

Secteur 3

Les travaux de voirie et de chaussée (dallage du parvis) se poursuivent devant l'Hôtel de Ville.

Secteur 4 et 4 bis

Pour permettre l'avancée des travaux sur le secteur 4 bis, la circulation repassera sur une voie pendant les vacances scolaires. À compter du 11 mars, les travaux se recentreront sur l'aménagement des espaces publics (secteur 4) avec notamment la création d'un jardin de pluie. Les véhicules pourront à nouveau circuler sur 2 voies.

Secteur 5 Avril / Mai

Tous les détails pages 2 et 3.



Travaux d'aménagement : Focus secteur 5 / rue Souchu Servinière - accès rue des Déportés



En bref Quand ?

Du 15 avril au 7 mai 2024

Où ?

Rue Souchu Servinière et bas de la rue des Déportés

Quoi ?

Travaux de voirie > La rue Souchu-Servinière et le bas de la rue des Déportés seront fermés à la circulation pour effectuer des travaux de voirie. Les nouvelles voies définitives seront livrées aux usagers à l'issue de cet aménagement.

> La rue des Déportés sera accessible en sens unique descendant pour les riverains et les livraisons des commerces. En cas de déménagement, Laval Direct Proximité se charge de vous renseigner directement et de vous mettre en relation avec les services concernés si besoin. (0 800 00 53 53).

Comment ?

> **Rejoindre la Place du 11-Novembre :**
Pendant les travaux, la circulation des véhicules sur le haut de la rue Souchu Servinière se fera en alternat pour permettre aux véhicules stationnés sur le parking des Remparts de repartir vers le carrefour aux Toiles et de rejoindre la Place du 11- Novembre via la rue du Général de Gaulle.

> **Rejoindre la place de la Trémoille :**
Depuis le Cours de la Résistance, la circulation pourra se faire par la rue du Général de Gaulle en remontant vers la rue de Nantes ou par le quai Jehan Fouquet en rejoignant la rue Hydouze.

Circuler en centre-ville du 15 avril au 7 mai

Conseil :

Suivez le trafic en direct via les applications de guidage connectées.



CE QUI CHANGE À COMPTER DU 15 AVRIL



Fermeture des rues Souchu Servinière et bas de la rue des Déportés



Circulation à double sens



Nouveau sens de circulation en alternat

L'arrêt TUL de la rue Souchu sera repositionné aux abords de la place. Info à venir.



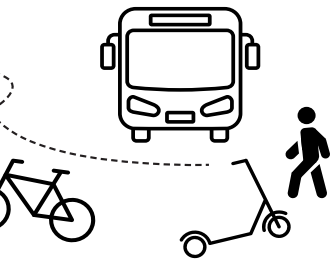
EXPÉRIMENTATION

Nouveau sens de circulation rive gauche

Afin d'améliorer les flux de circulation en centre-ville, la ville de Laval va lancer une expérimentation en 2 phases pour proposer aux usagers de nouvelles modalités d'accès à la rive gauche.

Ce qui ne change pas

- **Accès au cœur de ville** en transports en commun, en voiture, à vélo, à pied...
- **Parkings et places de stationnement** sur la voirie. **Le parking des Remparts restera ouvert** pendant cette période de travaux.
- **Les commerces restent accessibles** pendant toute la durée des travaux.



La 1^{ère} phase débutera le 13 mars pour une période d'un mois. Une modification du sens de circulation va être mise en place sur une partie de la rue Jules Ferry. Désormais, il sera possible, de prendre le bas de la rue Crossardière dans les deux sens afin de rejoindre la rue Jules Ferry et la rue de Cheverus.



PAS DE CHANGEMENT

- ↔ **Sens de circulation des véhicules individuels**
- ➡ **Cheminement pour les piétons**
- P Le Parking des Remparts reste accessible**

EXPÉRIMENTATION DU 13/03 AU 10/04


- ➡ **sens de circulation pendant l'expérimentation**

A partir de juin, une seconde phase permettra d'emprunter en double sens le Quai Béatrix de Gâvre uniquement entre la rue Crossardière et la rue François Pyard. Plus d'info sur le calendrier de mise en oeuvre prochainement.



Un jardin de pluie va être créé sur le parvis de Bel Air pour mieux gérer les eaux pluviales.

> **Mai 2024**



L'Hôtel de Ville se pare d'un nouveau dallage en pierre naturelle.

> **Mai 2024**



La statue Ambroise Paré va être nettoyée et rénovée avant d'être installée sur le triangle de Verdun.

> **Été 2024**



Un nouvel espace de fraîcheur va être aménagé face à l'Hôtel de Ville (fil d'eau et jets d'eau).

> **Été 2025**

LE SAVIEZ-VOUS ?



La ville de Laval réemploie des bordures en granit qui ont été retirées lors de plusieurs chantiers de voirie sur Laval, dont celles de la Place du 11-Novembre.

Plus d'informations

➤ Toute l'actu du chantier sur laval.fr avec une FAQ en ligne (page d'accueil laval.fr)

➤ Laval Direct Proximité :
0800 00 53 53

➤ Maison des projets - cœur de ville
Horaires à retrouver sur le site de la ville

➤ Modu'Lab
Suivre la programmation des animations organisées pour faire vivre la place pendant les travaux

